

ЗАКАЗ №3/3920-14-09.06.2014г
в 1-й части

СХЕМА РАСПОЛОЖЕНИЯ ЧАСТЕЙ

ЗАКАЗ №3/6775-13-16.10.2013г
в 2-й части

Государственное унитарное предприятие города Москвы
"Московский городской трест геолого-геодезических и картографических работ"
(ГУП "МОСГОРГЕОТРЕСТ")

ОТДЕЛ ПОДЗЕМНЫХ СООРУЖЕНИЙ

Москва 125040 Ленинградский пр-т, д.11
Тел./факс 257-50-39

№ _____ Техническое заключение
" " " 201__ г.

Адрес работ: Кадашевская набережная, д.6/1/2, стр.1
Проектная организация: ООО "Экспертный центр "ИНДЕКС" тел. 8-(495)-963-41-64
Организация заказчика: ООО "Корту-Бизнес" тел. _____
В соответствии с представленными проектными материалами выдано заключение для оформления разрешения на строительство:

Прокладка эл.кабеля 0,4 кВ
каб. линии марки АПББШп-1кВ-(4x240мм ²)
L=136м

Строительство осуществлять в полном соответствии с "Правилами подготовки и производства земляных работ, устройства и содержания строительных площадок в городе Москве" и с оформлением ордера в ОАТИ в установленном порядке.
Без разрешения Отдела подземных сооружений измерений в проект НЕ ВНОСИТЬ!
До передачи в эксплуатацию построенного подземного (наземного) сооружения сдать исполнительный чертеж в ГУП "МОСГОРГЕОТРЕСТ".

Нач. (Гл. инженер) отдела: _____ Вед. инженер: _____
Нач. группы: _____ Инженер: _____

Проектирование выполнить в увязке с существующими отметками асфальтового покрытия проезжей части Старомосковского переулка и подземных коммуникаций, с учетом элементов поперечного профиля существующей дороги.
Решить водоотвод.

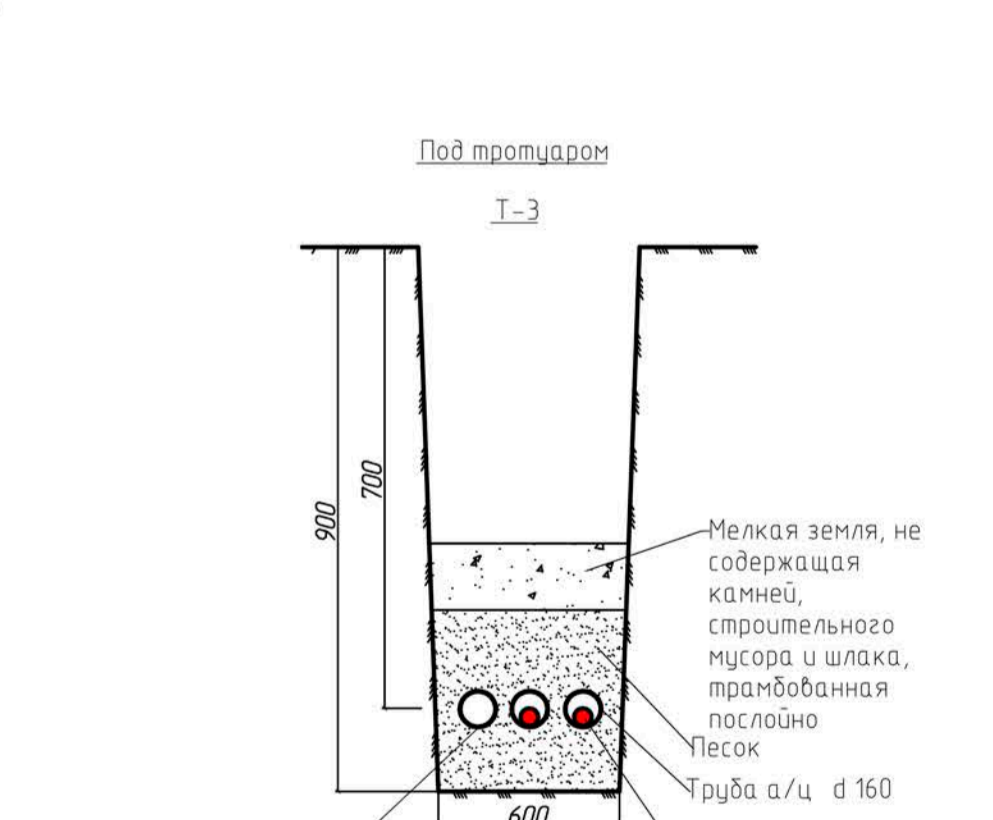
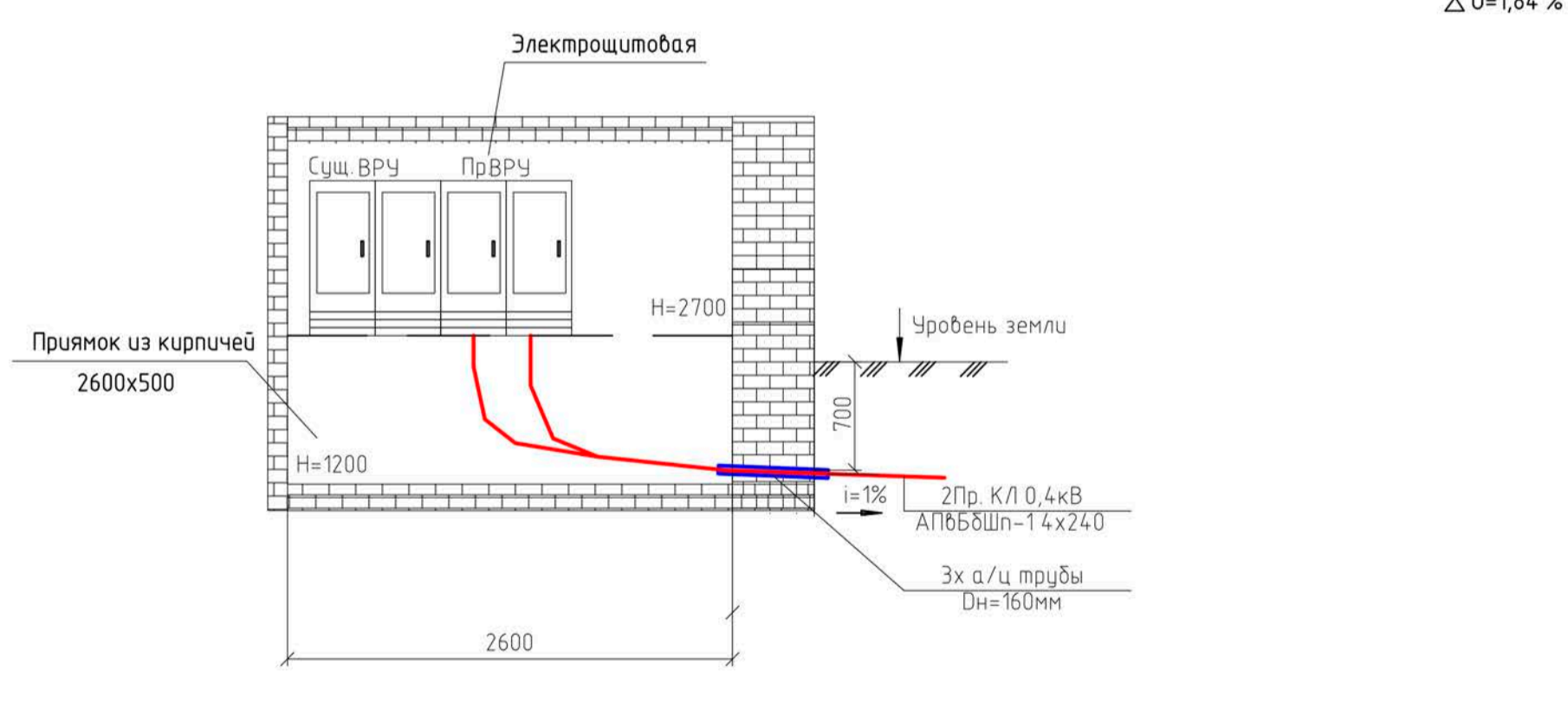
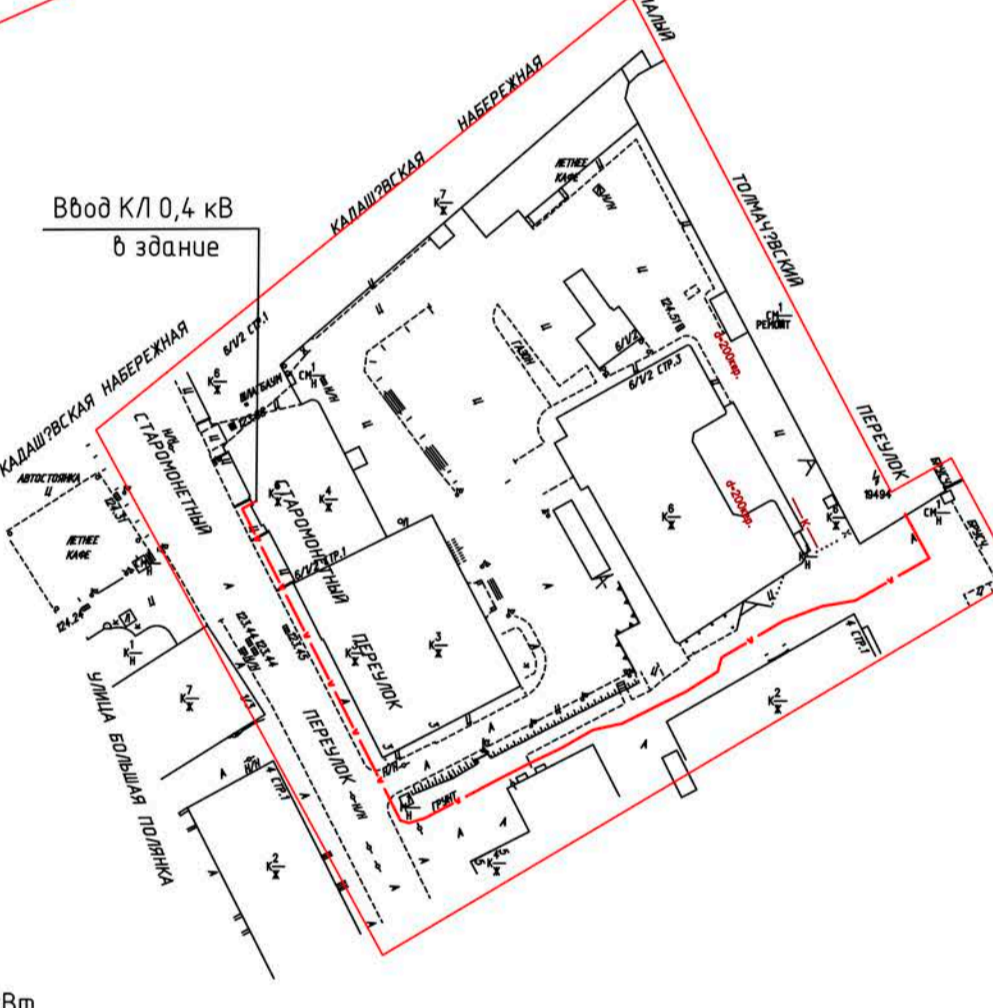
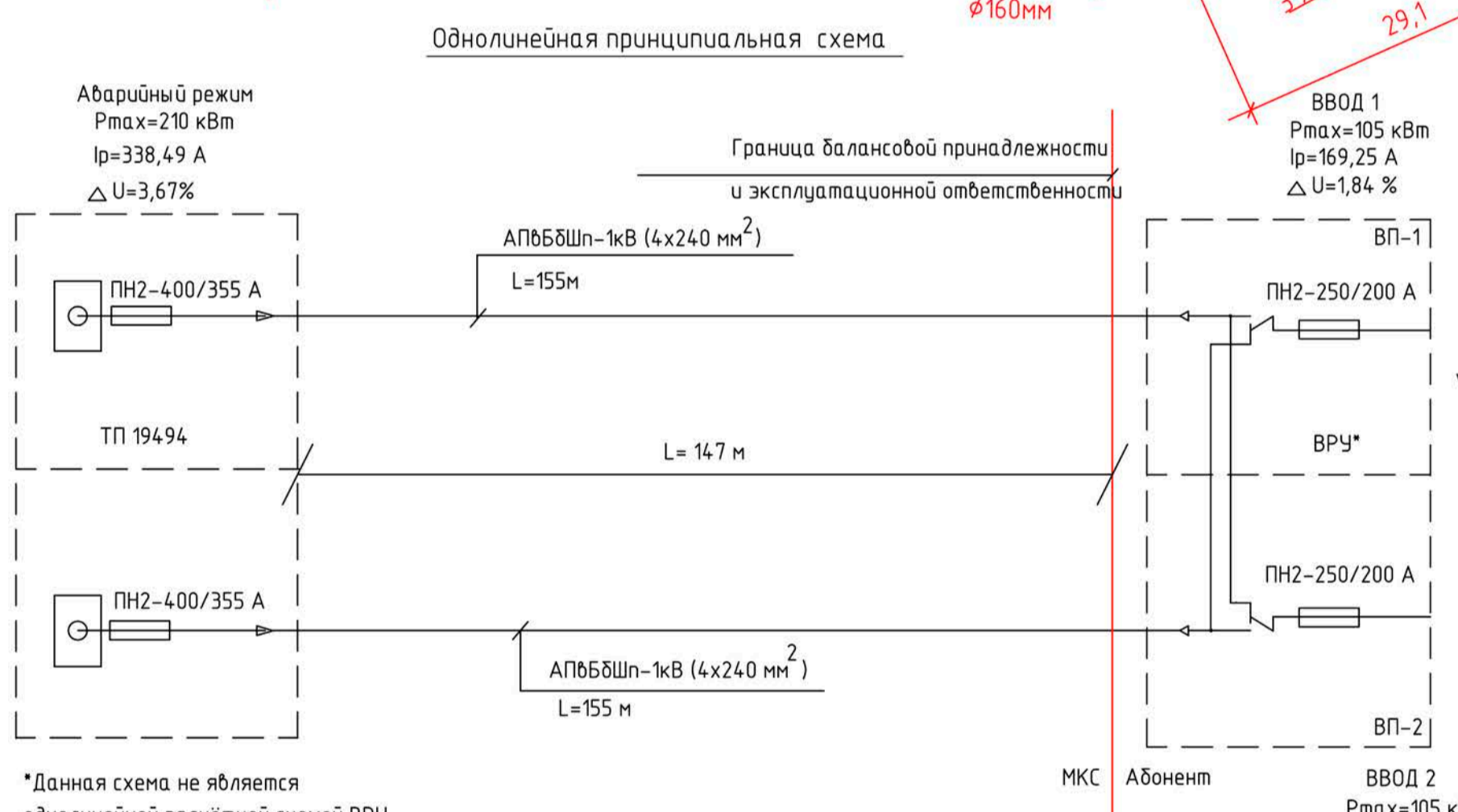
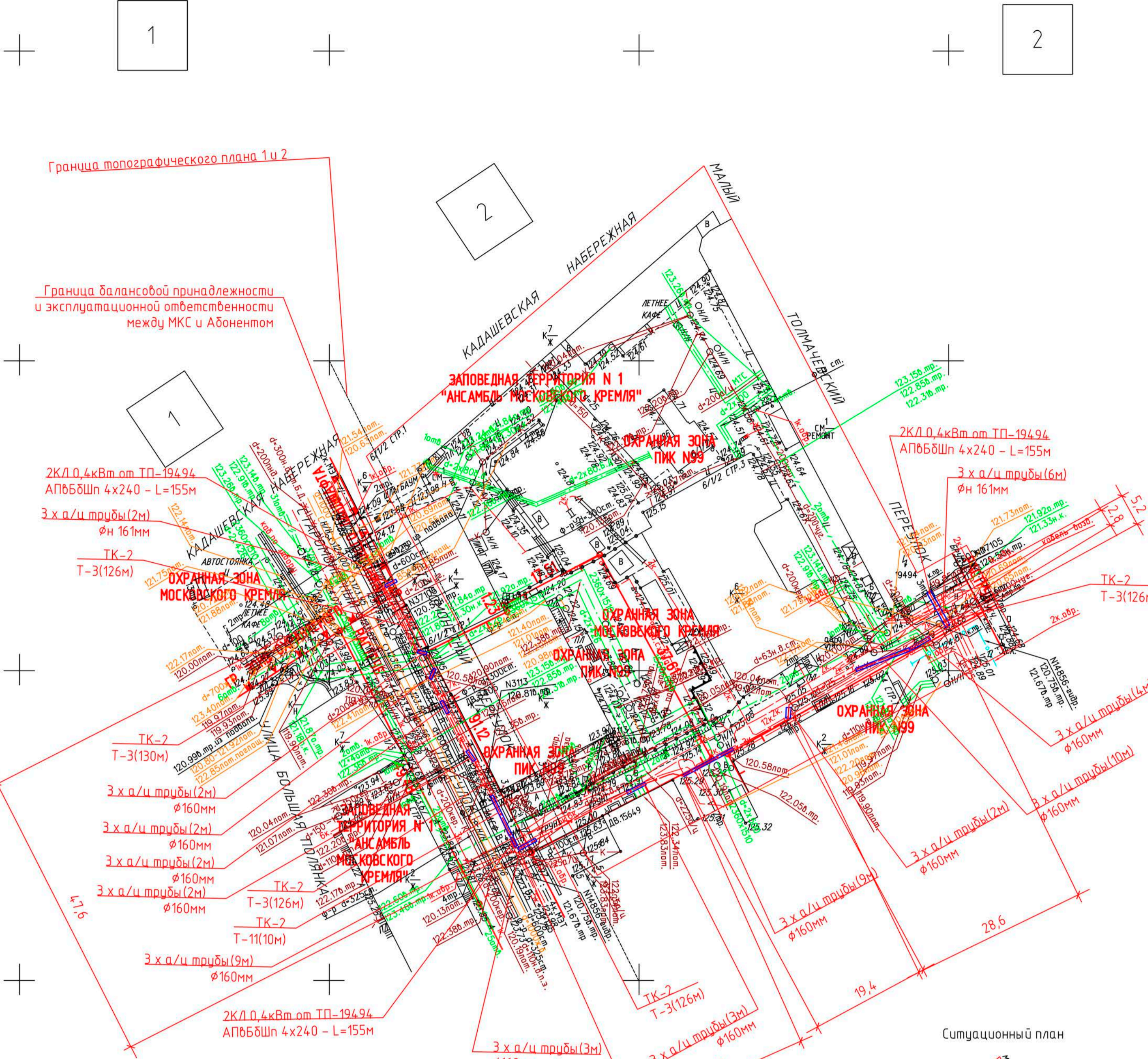
Консультант УУДС МКА _____ А.И. Щербина
Начальник сектора отдела ?3
ГУП "Мосгоргеотрест" _____ М.Д. Петрунина

Исполнитель _____ Т.М. Богданова
Согл. N2400 _____ 24.06.14г.

Проектирование вести в увязке с существующими отметками асфальтового покрытия внутриквартальных проездов и подземных коммуникаций.

Начальник УУДС МКА _____ С.М. Юдина
Начальник сектора отдела N3
ГУП "Мосгоргеотрест" _____ М.Д. Петрунина

Исполнитель _____ Т.М. Богданова
Согл. N 3192 _____ 06.11.13г.



- Условные обозначения линий градостроительного регулирования**
- границы территорий улично-дорожной сети
 - границы водных поверхностей
 - границы линий регулирования застройки, технических зон и окончательно неутвержденные
 - границы водоохраных зон
 - границы территорий промышленных зон
 - границы территорий памятников истории и культуры
 - границы прибрежных полос
 - границы режимов градостроительной деятельности на территориях природного комплекса
 - границы историко-культурных заповедных территорий
 - границы памятников природы
 - границы жестких зон санитарной охраны
 - границы озелененных территорий
 - границы береговых полос
 - границы территорий природного комплекса
 - границы полосы отвода железных дорог
 - границы охранных зон памятников истории и культуры
 - границы особо охраняемых природных территорий
 - границы зон санитарной охраны
 - границы коммунальных зон
 - границы охранной зоны ансамбля Московского Кремля
 - границы зон охраняемого ландшафта
 - границы санитарно-защитных зон
- Условные обозначения подземных инженерных коммуникаций**
- водопровод (водовод)
 - дренаж
 - газопровод
 - кабель МОСЭНЕРГО
 - кабель телевидения
 - кабель МПС
 - кабель радио
 - воздухопровод
 - кабель МОСЭЛЕКТРОТРАНС
 - бронированный кабель связи
 - блочная канализация МОСЭНЕРГО
 - кабель заземления
 - общий коллектор
 - водосток
 - канализация
 - теплотрасса
 - кабель МОСГОРСВЕТ
 - кабель ДС
 - кабель связи ЧПО
 - золопровод
 - илопровод
 - телефон, канализация
 - долновод
 - кабельный коллектор МОСЭНЕРГО
 - бездейств. прокладки
 - проекты

ЛИНИИ ГРАДОСТРОИТЕЛЬНОГО РЕГУЛИРОВАНИЯ НАНЕСЕНЫ ПО СОСТОЯНИЮ НА 29.10.13
Срок действия инженерно-топографического плана составляет 3 календарных года с момента выпуска. (п.2.125 приложения к постановлению Правительства города Москвы от 07.12.2004 года № 857ПП)

По вопросам несоответствия планового положения подземных коммуникаций обращаться по тел. (495) 614-54-39

Голубым цветом показаны проектируемые подземные инженерные коммуникации, находящиеся в стадии рассмотрения ОПС

ЛИНИИ ГРАДОСТРОИТЕЛЬНОГО РЕГУЛИРОВАНИЯ НАНЕСЕНЫ ПО СОСТОЯНИЮ НА 20.06.14
Срок действия инженерно-топографического плана составляет 3 календарных года с момента выпуска. (п.2.125 приложения к постановлению Правительства города Москвы от 07.12.2004 года № 857ПП)

По вопросам несоответствия планового положения подземных коммуникаций обращаться по тел. (495) 614-54-39

Проектирование выполнить в увязке с существующими отметками асфальтового покрытия проезжей части Старомосковского переулка и подземных коммуникаций, с учетом элементов поперечного профиля существующей дороги.
Решить водоотвод.

Консультант УУДС МКА _____ А.И. Щербина
Начальник сектора отдела ?3
ГУП "Мосгоргеотрест" _____ М.Д. Петрунина

Исполнитель _____ Т.М. Богданова
Согл. N2400 _____ 24.06.14г.

Заказчик: ООО "Корту-Бизнес"	2015-004-ЭС
Электроснабжение нежилого помещения по адресу: г.Москва, Кадашевская набережная, д.6/1/2, стр.1	
СИСТЕМА ЭЛЕКТРОСНАБЖЕНИЯ	Стандия Лист Листов
Прокладка кабельной линии 0,4 кВ	РД 8
ООО "Экспертный Центр "ИНДЕКС" тел. (495) 786-35-13	

"Данный топографо-геодезический план является точной копией с оригинала
ГУП "Мосгоргеотрест", выполненный по заказу 3/3920-14-09.06.2014г и 3/6775-13 от 16.10.2013г.
/ Фадеев С.М. /
"Подпись, ГИП" "Печать учреждения"